

สรุปมาตรการป้องกันและ แก้ไขผลกระทบสิ่งแวดล้อม และมาตรการติดตาม ตรวจสอบคุณภาพ สิ่งแวดล้อม

- 3.1 สรุปมาตรการป้องกันและแก้ไขผลกระทบสิ่งแวดล้อม
- 3.2 สรุปผลการติดตามตรวจสอบคุณภาพสิ่งแวดล้อม
 - 3.2.1 คุณภาพอากาศ
 - 3.2.2 ระดับเสียง
 - 3.2.3 ค่าความสั่นสะเทือน
 - 3.2.4 คุณภาพน้ำ

บทที่ 3

สรุปมาตรการป้องกันและแก้ไขผลกระทบสิ่งแวดล้อม และมาตรการติดตามตรวจสอบคุณภาพสิ่งแวดล้อม

3.1 สรุปมาตรการป้องกันและแก้ไขผลกระทบสิ่งแวดล้อม

สรุปผลการดำเนินการตามมาตรการป้องกันและแก้ไขผลกระทบสิ่งแวดล้อม และมาตรการติดตามตรวจสอบคุณภาพสิ่งแวดล้อม โครงการเหมืองแร่หินอุตสาหกรรมชนิดหินปูน เพื่ออุตสาหกรรมก่อสร้าง ประทานบัตรที่ 21091/16372 ของห้างหุ้นส่วนจำกัด ศิลาเขางู ร่วมแผนผังโครงการทำเหมืองเดียวกันกับประทานบัตรที่ 21089/16371 ของ บริษัท ศิลาอ่างหิน จำกัด และประทานบัตรที่ 21094/16373 ของห้างหุ้นส่วนจำกัด อ่างศิลา ตั้งอยู่ที่ หมู่ที่ 1 ตำบลอ่างหิน และหมู่ที่ 8 ตำบลทุ่งหลวง อำเภอปากท่อ จังหวัดราชบุรี พอสรุปได้ดังต่อไปนี้

1. ดำเนินการทำเหมืองตามแผนผังการทำเหมืองที่กำหนดไว้
2. เตรียมการพัฒนาบริเวณหน้าเหมืองให้มีลักษณะเป็นขั้นบันได
3. ดำเนินกิจกรรมการทำเหมืองเฉพาะในช่วงเวลากลางวันเท่านั้น
4. ฉีดพรมน้ำบริเวณเส้นทางขนส่งแร่ทั้งภายในพื้นที่โครงการ และเส้นทางขนส่งแร่ที่เป็นทางสาธารณะและเส้นทางขนส่งแร่ระหว่างหน้าเหมืองถึงโรงโม่หิน รวมทั้งบริเวณลานกองแร่ เฉลี่ยวันละ 3-4 ครั้ง และเพิ่มความถี่ในช่วงฤดูแล้งและช่วงที่มีลมแรง
5. ปลุกต้นไม้โดยรอบแนวเขตพื้นที่ของโรงโม่หิน เพื่อเป็นแนวป้องกันการฟุ้งกระจายของฝุ่นละออง
6. โรงโม่หินของโครงการมีระบบป้องกันผลกระทบทางด้านสิ่งแวดล้อม ตามประกาศของกรมอุตสาหกรรมพื้นฐานและการเหมืองแร่ โดยสร้างอาคารปิดคลุม 3 ด้าน มีระบบสเปรย์น้ำตามจุดที่ก่อให้เกิดฝุ่นละออง รวมทั้งมีหลังคาปกคลุมตามแนวสายพานลำเลียง
7. จัดทำรายงานแผนและผลการดำเนินงานด้านการฟื้นฟูพื้นที่ทำเหมือง ประจำปี 2567 เสนอต่อกรมอุตสาหกรรมพื้นฐานและการเหมืองแร่ และหน่วยงานที่เกี่ยวข้องพิจารณา ดังเอกสารแนบ 4

3.2 สรุปผลการติดตามตรวจสอบคุณภาพสิ่งแวดล้อม

3.2.1 คุณภาพอากาศ

1) ปริมาณฝุ่นละอองแขวนลอยรวม (TSP)

จากข้อมูลผลการตรวจวัดคุณภาพอากาศในรูปปริมาณฝุ่นละอองแขวนลอยรวม (TSP) โครงการเหมืองแร่หินอุตสาหกรรมชนิดหินปูน เพื่ออุตสาหกรรมก่อสร้าง ประทานบัตรที่ 21091/16372 ของห้างหุ้นส่วนจำกัด ศิลาเขาวง ร่วมแผนผังโครงการทำเหมืองเดียวกันกับประทานบัตรที่ 21089/16371 ของบริษัท ศิลาอ่างหิน จำกัด และประทานบัตรที่ 21094/16373 ของห้างหุ้นส่วนจำกัด อ่างศิลา จำนวน 4 สถานี ได้แก่ วัดถ้ำยอดทอง บ้านดอยดิน บ้านเขาภู และสำนักงานโรงโม่หินของโครงการ (โรงโม่เขาหินสวาย) ที่ผ่านมาจนถึงเดือนธันวาคม 2567 พบว่า สถานีที่มีผลการตรวจวัดปริมาณฝุ่นละอองแขวนลอยรวม (TSP) สูงสุด คือ บริเวณสำนักงานโรงโม่หินของโครงการ (โรงโม่เขาหินสวาย) มีค่าเท่ากับ 0.196 มิลลิกรัมต่อลูกบาศก์เมตร ในเดือนธันวาคม 2567 เมื่อนำมาเปรียบเทียบกับค่ามาตรฐานพบว่า ผลการตรวจวัดมีค่าอยู่ในเกณฑ์มาตรฐานตามประกาศคณะกรรมการสิ่งแวดล้อมแห่งชาติ ฉบับที่ 24 (พ.ศ. 2547) เรื่อง กำหนดมาตรฐานคุณภาพอากาศในบรรยากาศโดยทั่วไป ประกาศในราชกิจจานุเบกษา เล่ม 121 ตอนพิเศษ 104 ง ประกาศ ณ วันที่ 9 สิงหาคม พ.ศ. 2547 ที่กำหนดปริมาณฝุ่นละอองแขวนลอยรวม (TSP) มีค่าไม่เกิน 0.330 มิลลิกรัมต่อลูกบาศก์เมตร สรุปผลการตรวจวัดดังตารางที่ 3-1 และรูปที่ 3-1

2) ปริมาณฝุ่นละอองขนาดเล็กกว่า 10 ไมครอน (PM-10)

จากข้อมูลผลการตรวจวัดคุณภาพอากาศในรูปปริมาณฝุ่นละอองขนาดเล็กกว่า 10 ไมครอน (PM-10) โครงการเหมืองแร่หินอุตสาหกรรมชนิดหินปูน เพื่ออุตสาหกรรมก่อสร้าง ประทานบัตรที่ 21091/16372 ของห้างหุ้นส่วนจำกัด ศิลาเขาวง ร่วมแผนผังโครงการทำเหมืองเดียวกันกับประทานบัตรที่ 21089/16371 ของบริษัท ศิลาอ่างหิน จำกัด และประทานบัตรที่ 21094/16373 ของห้างหุ้นส่วนจำกัด อ่างศิลา จำนวน 4 สถานี ได้แก่ วัดถ้ำยอดทอง บ้านดอยดิน บ้านเขาภู และสำนักงานโรงโม่หินของโครงการ (โรงโม่เขาหินสวาย) ที่ผ่านมาจนถึงเดือนธันวาคม 2567 พบว่า สถานีที่มีผลการตรวจวัดปริมาณฝุ่นละอองขนาดเล็กกว่า 10 ไมครอน (PM-10) สูงสุด คือ บริเวณสำนักงานโรงโม่หินของโครงการ (โรงโม่เขาหินสวาย) มีค่าเท่ากับ 0.072 มิลลิกรัมต่อลูกบาศก์เมตร ในเดือนธันวาคม 2567 เมื่อนำมาเปรียบเทียบกับค่ามาตรฐานพบว่า ผลการตรวจวัดมีค่าอยู่ในเกณฑ์มาตรฐานตามประกาศคณะกรรมการสิ่งแวดล้อมแห่งชาติ ฉบับที่ 24 (พ.ศ. 2547) เรื่อง กำหนดมาตรฐานคุณภาพอากาศในบรรยากาศโดยทั่วไป ประกาศในราชกิจจานุเบกษา เล่ม 121 ตอนพิเศษ 104 ง ประกาศ ณ วันที่ 9 สิงหาคม พ.ศ. 2547 ที่กำหนดปริมาณฝุ่นละอองขนาดเล็กกว่า 10 ไมครอน (PM-10) มีค่าไม่เกิน 0.120 มิลลิกรัมต่อลูกบาศก์เมตร สรุปผลการตรวจวัดดังตารางที่ 3-1 และรูปที่ 3-2

ตารางที่ 3-1 สรุปผลการตรวจวัดคุณภาพอากาศในบรรยากาศโดยทั่วไป

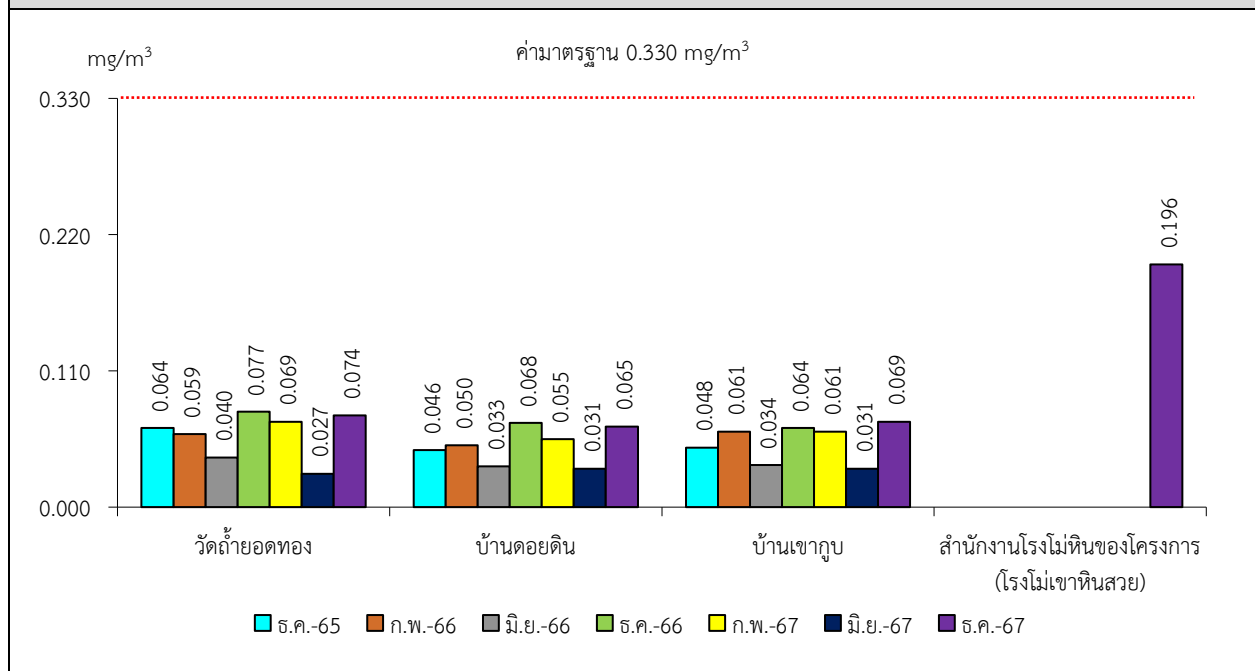
สถานีตรวจวัด	เดือน/ปี ที่ตรวจวัด	ผลการตรวจวัด (มิลลิกรัมต่อลูกบาศก์เมตร)*	
		ฝุ่นละอองแขวนลอยรวม (TSP)	ฝุ่นละอองขนาดเล็กกว่า 10 ไมครอน (PM-10)
วัดถ้ำยอดทอง	ธันวาคม 2565	0.064	0.031
	กุมภาพันธ์ 2566	0.059	0.028
	มิถุนายน 2566	0.040	0.019
	ธันวาคม 2566	0.077	0.032
	กุมภาพันธ์ 2567	0.069	0.028
	มิถุนายน 2567	0.027	0.011
	ธันวาคม 2567	0.074	0.025
บ้านคอยดิน	ธันวาคม 2565	0.046	0.022
	กุมภาพันธ์ 2566	0.050	0.023
	มิถุนายน 2566	0.033	0.016
	ธันวาคม 2566	0.068	0.026
	กุมภาพันธ์ 2567	0.055	0.022
	มิถุนายน 2567	0.031	0.012
	ธันวาคม 2567	0.065	0.023
บ้านเขาภูบ	ธันวาคม 2565	0.048	0.023
	กุมภาพันธ์ 2566	0.061	0.029
	มิถุนายน 2566	0.034	0.016
	ธันวาคม 2566	0.064	0.026
	กุมภาพันธ์ 2567	0.061	0.024
	มิถุนายน 2567	0.031	0.012
	ธันวาคม 2567	0.069	0.027
สำนักงานโรงโม่หินของโครงการ** (โรงโม่เขาหินสวย)	ธันวาคม 2567	0.196	0.072
ค่ามาตรฐาน ¹⁾		0.330	0.120

หมายเหตุ : ¹⁾ ประกาศคณะกรรมการสิ่งแวดล้อมแห่งชาติ ฉบับที่ 24 (พ.ศ. 2547) เรื่อง กำหนดมาตรฐานคุณภาพอากาศในบรรยากาศโดยทั่วไป
ประกาศในราชกิจจานุเบกษา เล่ม 121 ตอนพิเศษ 104 ง ประกาศ ณ วันที่ 9 สิงหาคม พ.ศ. 2547

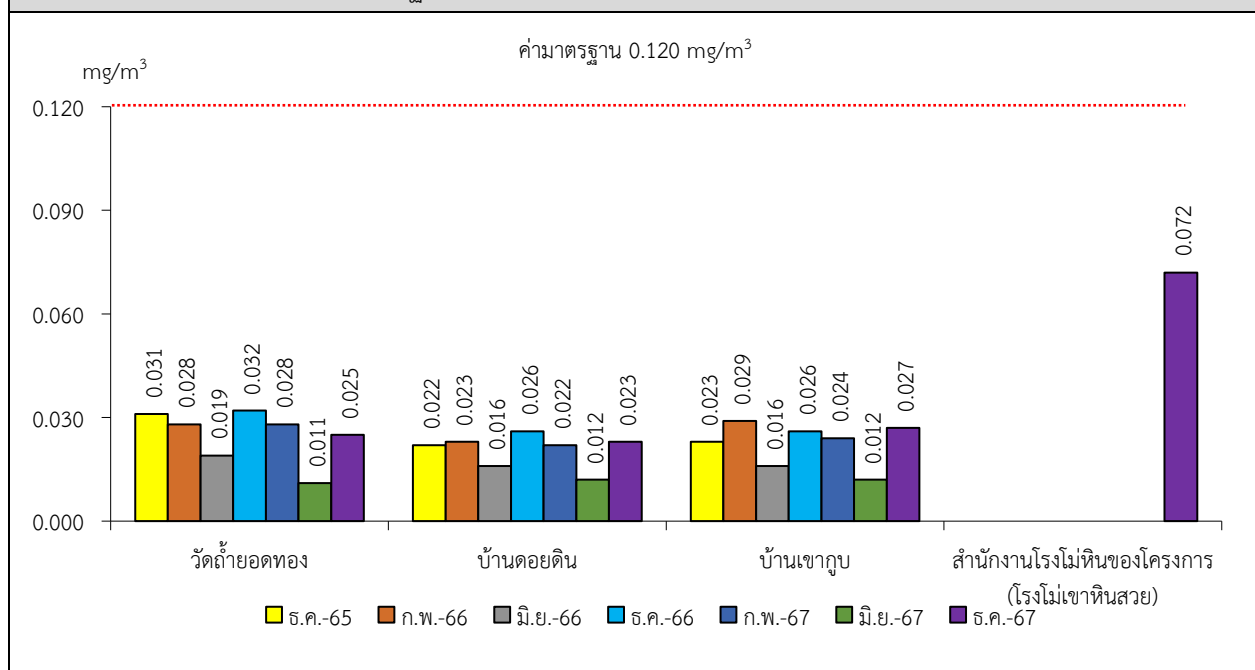
* รายงานค่าสูงสุดในการตรวจวัด 3 วันต่อเนื่อง

** มีการเปลี่ยนแปลงจุดตรวจวัดสถานีสำนักงานโรงโม่หินของโครงการ เนื่องจากมีการควบรวมกิจการกับบริษัท เขาหินสวย จำกัด

รูปที่ 3-1 กราฟแสดงผลการตรวจวัดคุณภาพอากาศในรูปฝุ่นละอองแขวนลอยรวม (TSP) เปรียบเทียบกับ
ค่ามาตรฐาน



รูปที่ 3-2 กราฟแสดงผลการตรวจวัดคุณภาพอากาศในรูปฝุ่นละอองขนาดเล็กกว่า 10 ไมครอน (PM-10)
เปรียบเทียบกับค่ามาตรฐาน



3.2.2 ระดับเสียง

1) ระดับเสียงเฉลี่ย 24 ชั่วโมง (Leq 24 hrs.)

จากข้อมูลผลการตรวจวัดระดับเสียงเฉลี่ย 24 ชั่วโมง (Leq 24 hrs.) โครงการเหมืองแร่หินอุตสาหกรรมชนิดหินปูน เพื่ออุตสาหกรรมก่อสร้าง ประทานบัตรที่ 21091/16372 ของห้างหุ้นส่วนจำกัด ศิลาเขางู ร่วมแผนผังโครงการทำเหมืองเดียวกันกับประทานบัตรที่ 21089/16371 ของบริษัท ศิลาอ่างหิน จำกัด และประทานบัตรที่ 21094/16373 ของห้างหุ้นส่วนจำกัด อ่างศิลา จำนวน 4 สถานี ได้แก่ วัดถ้ำยอดทอง บ้านดอยดิน บ้านเขาภูบ และสำนักงานโรงโม่หินของโครงการ (โรงโม่เขาหินสวาย) ที่ผ่านมาจนถึงเดือนธันวาคม 2567 พบว่า สถานีที่มีผลการตรวจวัดระดับเสียงเฉลี่ย 24 ชั่วโมง (Leq 24 hrs.) สูงสุด คือ บริเวณสำนักงานโรงโม่หินของโครงการ (โรงโม่เขาหินสวาย) มีค่าเท่ากับ 63.5 เดซิเบล (เอ) ในเดือนธันวาคม 2567 เมื่อนำมาเปรียบเทียบกับค่ามาตรฐาน พบว่า ผลการตรวจวัดมีค่าอยู่ในเกณฑ์มาตรฐานตามประกาศคณะกรรมการสิ่งแวดล้อมแห่งชาติ ฉบับที่ 15 (พ.ศ. 2540) เรื่อง กำหนดมาตรฐานระดับเสียงโดยทั่วไป ที่กำหนดระดับเสียงเฉลี่ย 24 ชั่วโมง (Leq 24 hrs.) ไว้ไม่เกิน 70.0 เดซิเบล (เอ) สรุปผลการตรวจวัดดังตารางที่ 3-2 และรูปที่ 3-3

2) ระดับเสียงสูงสุด (L_{max})

จากข้อมูลผลการตรวจวัดระดับเสียงสูงสุด (L_{max}) โครงการเหมืองแร่หินอุตสาหกรรมชนิดหินปูน เพื่ออุตสาหกรรมก่อสร้าง ประทานบัตรที่ 21091/16372 ของห้างหุ้นส่วนจำกัด ศิลาเขางู ร่วมแผนผังโครงการทำเหมืองเดียวกันกับประทานบัตรที่ 21089/16371 ของบริษัท ศิลาอ่างหิน จำกัด และประทานบัตรที่ 21094/16373 ของห้างหุ้นส่วนจำกัด อ่างศิลา จำนวน 4 สถานี ได้แก่ วัดถ้ำยอดทอง บ้านดอยดิน บ้านเขาภูบ และสำนักงานโรงโม่หินของโครงการ (โรงโม่เขาหินสวาย) ที่ผ่านมาจนถึงเดือนธันวาคม 2567 พบว่า สถานีที่มีผลการตรวจวัดระดับเสียงสูงสุด (L_{max}) คือ บริเวณบ้านดอยดิน มีค่าเท่ากับ 93.1 เดซิเบล (เอ) ในเดือนกุมภาพันธ์ 2566 เมื่อนำมาเปรียบเทียบกับค่ามาตรฐาน พบว่า ผลการตรวจวัดมีค่าอยู่ในเกณฑ์มาตรฐานตามประกาศคณะกรรมการสิ่งแวดล้อมแห่งชาติ ฉบับที่ 15 (พ.ศ. 2540) เรื่อง กำหนดมาตรฐานระดับเสียงโดยทั่วไปที่กำหนดระดับเสียงสูงสุด (L_{max}) ไว้ไม่เกิน 115.0 เดซิเบล (เอ) สรุปผลการตรวจวัดดังตารางที่ 3-2 และรูปที่ 3-4

ตารางที่ 3-2 สรุปผลการตรวจวัดระดับเสียงโดยทั่วไป

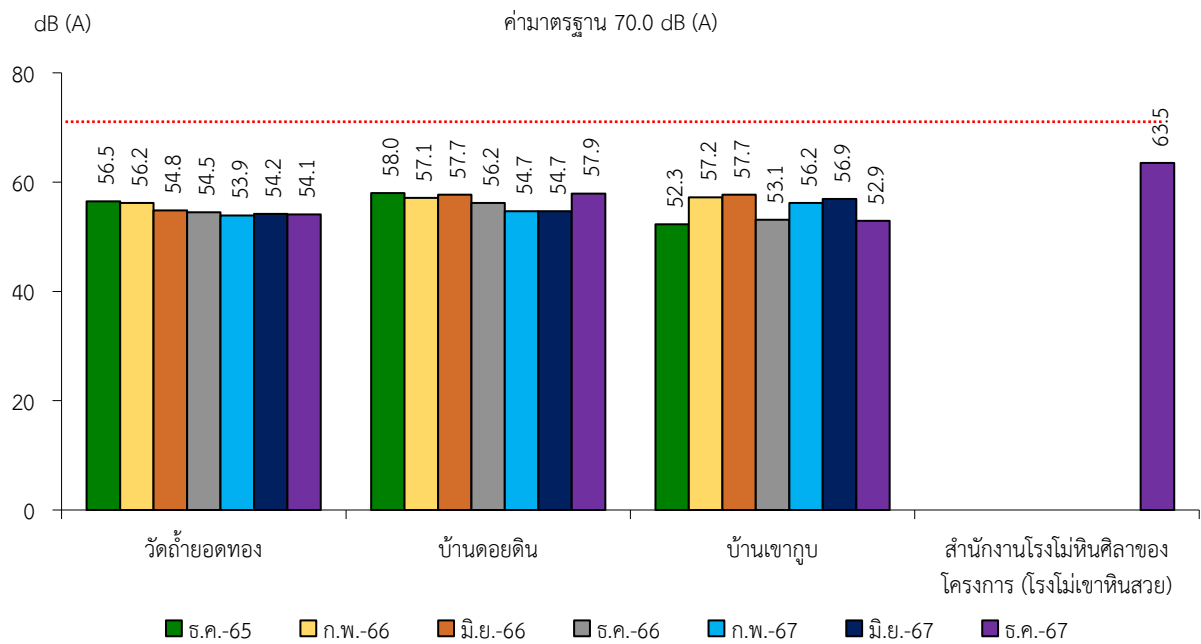
สถานีตรวจวัด	เดือน/ปี ที่ตรวจวัด	ผลการตรวจวัด [เดซิเบล (เอ)]*	
		ระดับเสียงเฉลี่ย 24 ชั่วโมง (Leq 24 hrs.)	ระดับเสียงสูงสุด (L _{max})
วัดถ้ำยอดทอง	ธันวาคม 2565	56.5	88.6
	กุมภาพันธ์ 2566	56.2	87.9
	มิถุนายน 2566	54.8	89.6
	ธันวาคม 2566	54.5	85.3
	กุมภาพันธ์ 2567	53.9	86.6
	มิถุนายน 2567	54.2	87.9
	ธันวาคม 2567	54.1	82.9
บ้านคอยดิน	ธันวาคม 2565	58.0	90.3
	กุมภาพันธ์ 2566	57.1	93.1
	มิถุนายน 2566	57.7	88.4
	ธันวาคม 2566	56.2	89.5
	กุมภาพันธ์ 2567	54.7	86.2
	มิถุนายน 2567	54.7	86.2
	ธันวาคม 2567	57.9	86.7
บ้านเขาภูบ	ธันวาคม 2565	52.3	83.9
	กุมภาพันธ์ 2566	57.2	88.0
	มิถุนายน 2566	57.7	86.2
	ธันวาคม 2566	53.1	82.5
	กุมภาพันธ์ 2567	56.2	91.9
	มิถุนายน 2567	56.9	88.9
	ธันวาคม 2567	52.9	80.6
สำนักงานโรงโม่หินของโครงการ** (โรงโม่เขาหินสวย)	ธันวาคม 2567	63.5	92.8
ค่ามาตรฐาน ¹⁾		70.0	115.0

หมายเหตุ : ¹⁾ ประกาศคณะกรรมการสิ่งแวดล้อมแห่งชาติ ฉบับที่ 24 (พ.ศ. 2547) เรื่อง กำหนดมาตรฐานคุณภาพอากาศในบรรยากาศโดยทั่วไป

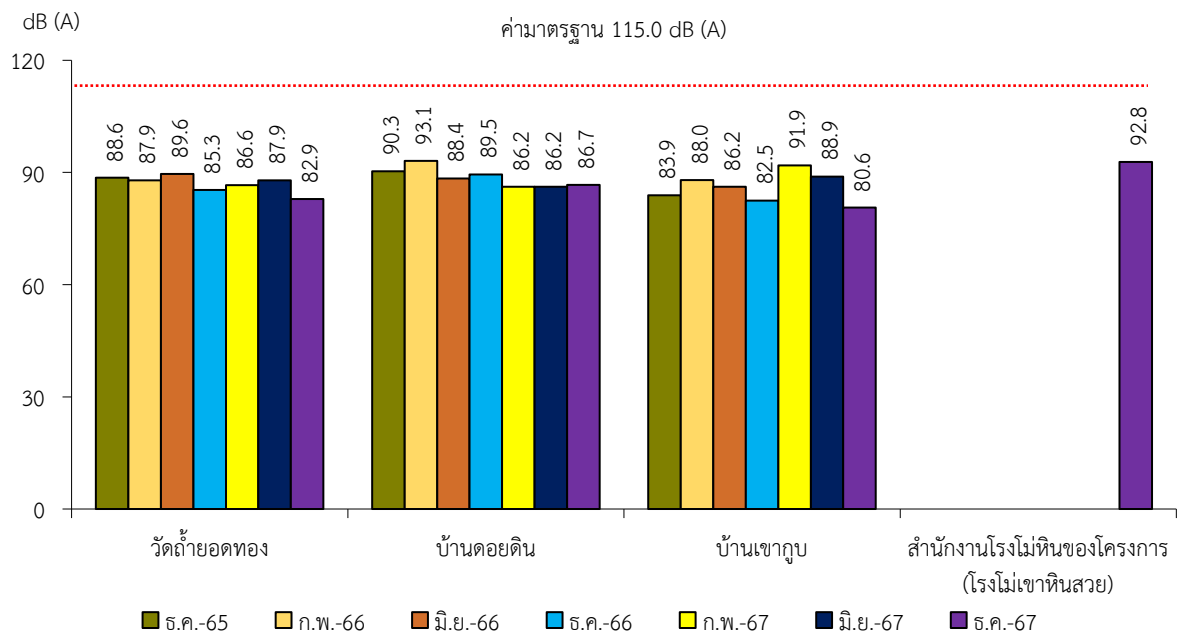
* รายงานค่าสูงสุดในการตรวจวัด 3 วันต่อเนื่อง

** มีการเปลี่ยนแปลงจุดตรวจวัดสถานีสำนักงานโรงโม่หินของโครงการ เนื่องจากมีการควบรวมกิจการกับบริษัท เขาหินสวย จำกัด

รูปที่ 3-3 กราฟแสดงผลการตรวจวัดระดับเสียงเฉลี่ย 24 ชั่วโมง (Leq 24 hrs.) เปรียบเทียบกับค่ามาตรฐาน



รูปที่ 3-4 กราฟแสดงผลการตรวจวัดระดับเสียงสูงสุด (L_{max}) เปรียบเทียบกับค่ามาตรฐาน



3.2.3 ค่าความสั่นสะเทือน

จากผลการติดตามตรวจสอบค่าความสั่นสะเทือนจากการระเบิดหน้าเหมือง (ความถี่ ความเร็วของอนุภาค การขจัด และแรงอัดอากาศ) โครงการเหมืองแร่หินอุตสาหกรรมชนิดหินปูน เพื่ออุตสาหกรรมก่อสร้าง ประทานบัตรที่ 21091/16372 ของห้างหุ้นส่วนจำกัด ศิลาเขางู ร่วมแผนผังโครงการทำเหมืองเดียวกันกับประทานบัตรที่ 21089/16371 ของบริษัท ศิลาอ่างหิน จำกัด และประทานบัตรที่ 21094/16373 ของห้างหุ้นส่วนจำกัด อ่างศิลา จำนวน 1 สถานี ได้แก่ วัดถ้ำยอดทอง ที่ผ่านมาจนถึงเดือนธันวาคม 2567 พบว่า ในเดือนธันวาคม 2565 และเดือนกุมภาพันธ์ 2566 ทางโครงการไม่มีการระเบิดหน้าเหมือง เนื่องจากปริมาณหินที่โม่บดยังมีเพียงพอต่อความต้องการของลูกค้า และเดือนมิถุนายน 2566 จนถึงเดือนธันวาคม 2567 ทางโครงการดำเนินการทำเหมืองโดยใช้รถชุดเจาะแทนการระเบิด สรุปดังตารางที่ 3-3

ตารางที่ 3-3 สรุปผลการตรวจวัดค่าความสั่นสะเทือนขณะระเบิดหน้าเหมือง

สถานี	เดือน/ปี ที่ตรวจวัด	พารามิเตอร์	ความถี่ (เฮิรตซ์)	ความเร็ว อนุภาค (มม./วินาที)	ค่ามาตรฐาน ¹⁾	ระยะขจัด (มม.)	ค่ามาตรฐาน ¹⁾	แรงอัด อากาศ
St.1	ธันวาคม 2565	ทางโครงการไม่มีการระเบิดหน้าเหมือง เนื่องจากปริมาณหินที่โม่บดยังมีเพียงพอต่อความต้องการของลูกค้า						
	กุมภาพันธ์ 2566	ทางโครงการไม่มีการระเบิดหน้าเหมือง เนื่องจากปริมาณหินที่โม่บดยังมีเพียงพอต่อความต้องการของลูกค้า						
	มิถุนายน 2566	ทางโครงการไม่มีการระเบิดหน้าเหมือง เนื่องจากดำเนินการทำเหมืองโดยใช้รถชุดเจาะแทนการระเบิด						
	ธันวาคม 2566	ทางโครงการไม่มีการระเบิดหน้าเหมือง เนื่องจากดำเนินการทำเหมืองโดยใช้รถชุดเจาะแทนการระเบิด						
	กุมภาพันธ์ 2567	ทางโครงการไม่มีการระเบิดหน้าเหมือง เนื่องจากดำเนินการทำเหมืองโดยใช้รถชุดเจาะแทนการระเบิด						
	มิถุนายน 2567	ทางโครงการไม่มีการระเบิดหน้าเหมือง เนื่องจากดำเนินการทำเหมืองโดยใช้รถชุดเจาะแทนการระเบิด						
	ธันวาคม 2567	ทางโครงการไม่มีการระเบิดหน้าเหมือง เนื่องจากดำเนินการทำเหมืองโดยใช้รถชุดเจาะแทนการระเบิด						

หมายเหตุ : ¹⁾ ประกาศกระทรวงทรัพยากรธรรมชาติและสิ่งแวดล้อม เรื่อง กำหนดมาตรฐานควบคุมระดับเสียงและความสั่นสะเทือนจากการทำเหมืองหิน ตีพิมพ์ในราชกิจจานุเบกษา เล่ม 122 ตอนที่ 125 ง ลงวันที่ 29 ธันวาคม 2548
St.1 คือ วัดถ้ำยอดทอง

3.2.4 คุณภาพน้ำ

3) คุณภาพน้ำผิวดิน

จากข้อมูลผลการตรวจวัดคุณภาพน้ำผิวดินที่อยู่ใกล้เคียงพื้นที่โครงการเหมืองแร่หินอุตสาหกรรมชนิดหินปูน เพื่ออุตสาหกรรมก่อสร้าง ประทานบัตรที่ 21091/16372 ของห้างหุ้นส่วนจำกัด ศิลาเขาวง ร่วมแผนผังโครงการทำเหมืองเดียวกันกับประทานบัตรที่ 21089/16371 ของบริษัท ศิลาอ่างหิน จำกัด และประทานบัตรที่ 21094/16373 ของห้างหุ้นส่วนจำกัด อ่างศิลา จำนวน 1 สถานี ได้แก่ บ่อรับน้ำ Sump ในชุมชนเหมือง ที่ผ่านมาจนถึงเดือนมิถุนายน 2567 พบว่า บ่อรับน้ำ (Sump) ในชุมชนเหมือง มีสภาพแห้งขอดจึงไม่สามารถเก็บตัวอย่างน้ำมาทำการวิเคราะห์ได้ สรุปได้ดังตารางที่ 3-4

4) คุณภาพน้ำใต้ดิน

จากข้อมูลผลการวิเคราะห์คุณภาพน้ำใต้ดินโดยรอบพื้นที่โครงการเหมืองแร่หินอุตสาหกรรมชนิดหินปูน เพื่ออุตสาหกรรมก่อสร้าง ประทานบัตรที่ 21091/16372 ของห้างหุ้นส่วนจำกัด ศิลาเขาวง ร่วมแผนผังโครงการทำเหมืองเดียวกันกับประทานบัตรที่ 21089/16371 ของบริษัท ศิลาอ่างหิน จำกัด และประทานบัตรที่ 21094/16373 ของห้างหุ้นส่วนจำกัด อ่างศิลา จำนวน 1 สถานี ได้แก่ บ่อบาดาล วัดถ้ำยอดทอง ที่ผ่านมาจนถึงเดือนมิถุนายน 2567 พบว่า ผลการวิเคราะห์ส่วนใหญ่มีค่าอยู่ในเกณฑ์กำหนดที่เหมาะสมตามประกาศกระทรวงทรัพยากรธรรมชาติและสิ่งแวดล้อม เรื่อง กำหนดหลักเกณฑ์และมาตรการในทางวิชาการสำหรับการป้องกันด้านสาธารณสุขและการป้องกันในเรื่องสิ่งแวดล้อมเป็นพิษ พ.ศ. 2551 ตีพิมพ์ในราชกิจจานุเบกษา เล่ม 125 ตอนพิเศษ 85 ง ลงวันที่ 21 พฤษภาคม 2551 และมีบางพารามิเตอร์ที่มีค่าไม่อยู่ในเกณฑ์กำหนดที่เหมาะสม แต่อยู่ในเกณฑ์อนุโลมสูงสุด ได้แก่ ปริมาณของแข็งละลายทั้งหมด (TDS) และค่าความกระด้างทั้งหมด (Total Hardness) ทั้งนี้ อาจเป็นผลมาจากลักษณะภูมิประเทศบริเวณพื้นที่ดังกล่าวเป็นแหล่งแร่หินปูน ซึ่งมีองค์ประกอบทางเคมี คือ CaCO_3 โดยมี CaO เป็นองค์ประกอบ ร้อยละ 56 และ CO_2 ร้อยละ 44 ดังนั้น เมื่อเกิดการละลายจึงทำให้น้ำมีค่าความกระด้าง และปริมาณของแข็งละลายทั้งหมดไม่อยู่ในเกณฑ์มาตรฐาน แสดงดังตารางที่ 3-5 และรูปที่ 3-5

ตารางที่ 3-4 สรุปผลการตรวจวิเคราะห์คุณภาพน้ำผิวดิน

สถานี	เดือน/ปีที่ ตรวจวัด	ผลการตรวจวัด									
		pH	TSS	TDS	Total Hardness	Turbidity	Sulfate	Total Iron	Arsenic	Cadmium	Lead
		-	mg/L	mg/L	mg/L as CaCO ₃	NTU	mg/L	mg/L	mg/L	mg/L	mg/L
St.1	กุมภาพันธ์ 2566	น้ำแห้ง ไม่สามารถเก็บตัวอย่างได้									
	มิถุนายน 2566	น้ำแห้ง ไม่สามารถเก็บตัวอย่างได้									
	กุมภาพันธ์ 2567	น้ำแห้ง ไม่สามารถเก็บตัวอย่างได้									
	มิถุนายน 2567	น้ำแห้ง ไม่สามารถเก็บตัวอย่างได้									
ค่ามาตรฐาน ¹⁾		5.0-9.0	-	-	-	-	-	-	0.01	0.05*	0.05

หมายเหตุ : ¹⁾ ประกาศคณะกรรมการสิ่งแวดล้อมแห่งชาติ ฉบับที่ 8 (พ.ศ. 2537) ออกตามความในพระราชบัญญัติส่งเสริมและรักษาคุณภาพสิ่งแวดล้อมแห่งชาติ พ.ศ. 2535 เรื่อง กำหนดมาตรฐานคุณภาพน้ำในแหล่งน้ำผิวดิน
ตีพิมพ์ในราชกิจจานุเบกษา เล่ม 111 ตอนที่ 16 ง ลงวันที่ 24 กุมภาพันธ์ 2537 (ประเภทที่ 3)

St.1 คือ บ่อรับน้ำ (Sump) ในชุมชนเมือง

* น้ำที่มีความกระด้างในรูปของ CaCO₃ ไม่เกิน 100 มิลลิกรัมต่อลิตร

ตารางที่ 3-5 สรุปผลการตรวจวิเคราะห์คุณภาพน้ำใต้ดิน

สถานี	เดือน/ปีที่ ตรวจวัด	ผลการตรวจวัด									
		pH	TSS	TDS	Total Hardness	Turbidity	Sulfate	Total Iron	Arsenic	Cadmium	Lead
		-	mg/L	mg/L	mg/L as CaCO ₃	NTU	mg/L	mg/L	mg/L	mg/L	mg/L
St.2	กุมภาพันธ์ 2566	7.8	<5.0	380	312	<1.0	62	0.05	<0.01	<0.002	<0.01
	มิถุนายน 2566	7.9	<5.0	412	354	<1.0	74	0.05	<0.01	<0.002	<0.01
	กุมภาพันธ์ 2567	8.0	<5.0	500	364	<1.0	43.0	<0.01	<0.01	<0.01	<0.01
	มิถุนายน 2567	7.9	<5.0	345	340	<1.0	46.0	<0.01	<0.01	<0.01	<0.01
เกณฑ์กำหนดที่เหมาะสม ¹⁾		7.0-8.5	-	ไม่เกิน 600	ไม่เกิน 300	5	ไม่เกิน 200	ไม่เกิน 0.5	ต้องไม่มีเลย	ต้องไม่มีเลย	ต้องไม่มีเลย
เกณฑ์อนุโลมสูงสุด ¹⁾		6.5-9.2	-	1,200	500	20	250	1.0	0.05	0.01	0.05

หมายเหตุ : ¹⁾ ประกาศกระทรวงทรัพยากรธรรมชาติและสิ่งแวดล้อม เรื่อง กำหนดหลักเกณฑ์และมาตรการในทางวิชาการสำหรับการป้องกันด้านสาธารณสุขและการป้องกันในเรื่องสิ่งแวดล้อมเป็นพิษ พ.ศ. 2551 ตีพิมพ์ใน
ราชกิจจานุเบกษา เล่ม 125 ตอนพิเศษ 85 ง ลงวันที่ 21 พฤษภาคม 2551
St.2 คือ บ่อบาดาลวัดถ้ำยอดทอง

รูปที่ 3-5 กราฟแสดงผลการวิเคราะห์คุณภาพน้ำใต้ดินเปรียบเทียบกับค่ามาตรฐาน

